

LE PONT DE PREUIL

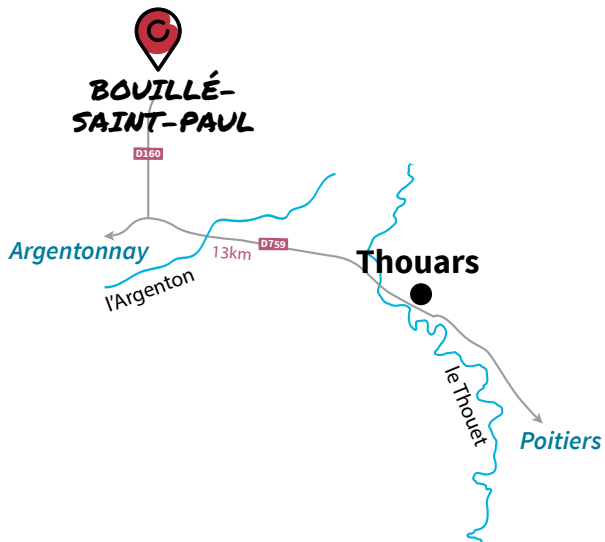
Ouvrage du 11^{ème} et 12^{ème} siècle qui enjambe l'Argenton, il reliait Thouars à Vihiers par la voie romaine. De profil, le pont adopte la forme d'un dos d'âne. Aujourd'hui, le site du Pont de Preuil bénéficie d'une valorisation artistique.

LA FRITILLAIRE PINTADE

La fritillaire pintade est un indicateur de milieu humide. Elle fleurit entre mars et mai, dans les prairies fertilisées par des cours d'eau, en crue.

LE LAVOIR DE L'ESPOIR

Le lavoir se présente sous la forme d'un bassin rectangulaire, sans margelle maçonnée. En 1996, la municipalité fait intervenir un chantier d'insertion pour procéder à sa restauration. Il prend le nom de lavoir de l'espoir.



LES PLUS BEAUX SENTIERS DU THOUARSAIS...



LUZAY THOUARS MARNES ST-GÉNÉROUX

J'ai rencontré un problème de balisage, d'entretien des chemins lors de ma balade, je le signale sur sentinelles.sportsdenature.fr

Maison du
Thouarsais
OFFICE DE TOURISME

32, place Saint-Médard - 79100 THOUARS
Tél. 05 49 66 17 65
contact@maisonduthouarsais.com
www.maisonduthouarsais.com

FFRandonnée
les chemins, une richesse partagée
Deux-Sèvres



BOUILLÉ-SAINTE-PAUL



9km



2h15



balisage
jaune



facile
☆☆☆



ombrage
☆☆☆

Partez à la découverte de la rivière Argenton et du paysage viticole thouarsais. Bois et prairies humides feront partie de la balade. Vous pourrez apprécier le patrimoine local comme le lavoir de Fronteau, le pont de Preuil et son aménagement. Profitez du cadre pour faire une pause pique-nique !

LES SENTIERS DU THOUARSAIS...

Je prévois des chaussures et des vêtements adaptés à la randonnée, je n'oublie pas ma bouteille d'eau.

BOUILLÉ-SAINT-PAUL



balisage
jaune

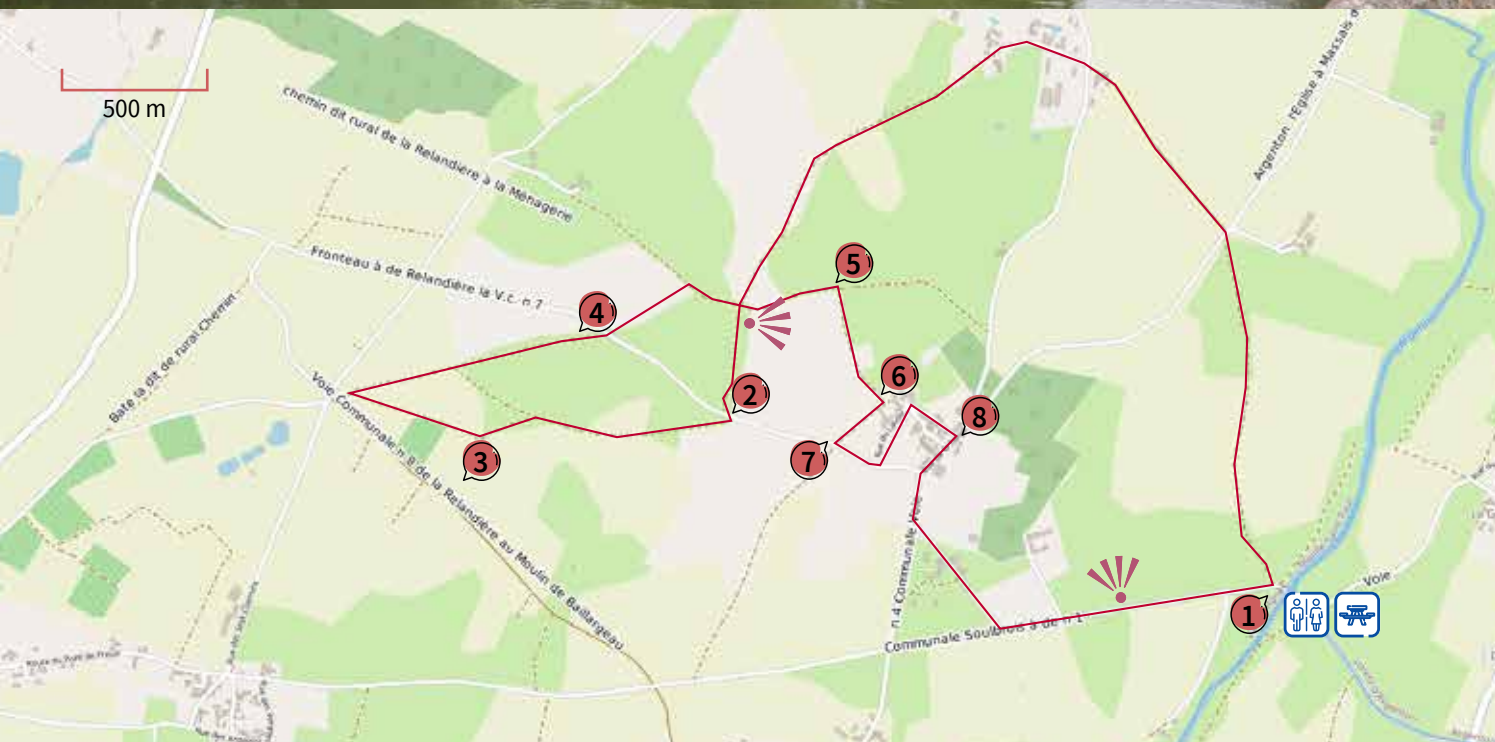
— continuer

F changer
de direction

X mauvaise
direction

Parking


Point de départ : parking du pont de Preuil



1 Quitter le parking du Pont de Preuil en suivant le chemin de terre des Etinceuls. Après 1,2 km, juste avant l'intersection de Fronteau à Argenton l'Eglise, découvrir à droite un petit plan d'eau avec un îlot. Continuer tout droit en direction de la Poulinerie. Au prochain carrefour poursuivre en direction de Mibertin. Emprunter alors un chemin de terre sur environ 1,7 km.

2 Au croisement avec la voie bitumée qui conduit de Fronteau à Cersay, emprunter celle-ci sur 30m puis descendre à droite par le chemin de terre vers un filet d'eau à traverser. Longer le bois Neaubrilleau. Poursuivre sur ce chemin.


3 A la sortie du bois, tourner à droite en direction du carrefour en «étoile» des 7 Chemins. 50m avant ce carrefour, tourner à droite. Longer à nouveau le bois Neaubrilleau par un large chemin.

4 Au carrefour de la voie communale qui conduit de Fronteau à Cersay, poursuivre sur le chemin qui descend vers une prairie humide, où l'on peut voir la fritillaire pintade.  Après une rampe raide sur 10m, continuer sur 100m jusqu'à une croisée de chemins. Filer tout droit.

5 Après 200m, obliquer à droite en direction du village de Fronteau.

6 A la sortie du chemin de terre, tourner à droite en montant pour vous diriger vers la croix de Fronteau.

7 A l'intersection, emprunter la voie communale à gauche sur 100m, puis descendre à gauche par la rue du Lavoir sur 200m. Sur votre gauche, une croix dans une niche porte la date 1905. Remonter la rue des Salamandres.

8 Au loin se trouve le lavoir de Fronteau. A l'intersection avec la rue de la Forge Fleurie, tourner à droite. Quitter le bourg de Fronteau, puis descendre à gauche. Remonter et découvrir un plan d'eau sur votre droite. Au carrefour, tourner à gauche et descendre vers le site du pont de Preuil. Lors de la descente, vue sur le château de Preuil  à gauche et sur la rivière Argenton à droite. Retrouver le point de départ.

LES + DU CIRCUIT

LE SPOT DÉTENTE

Le temps d'un pique-nique ou d'un casse-croûte, vous pourrez vous installer au bord de l'Argenton, **1** avec vue sur le pont de Preuil ! Détente garantie !

LE SAVIEZ-VOUS ?

La Fritillaire Pintade était autrefois utilisée pour sa pigmentation. En effet sa couleur violette colorait les œufs pour Pâques. Elle est aujourd'hui protégée. **4** 