 puis à droite à la patte d'oie, le chemin de cailloux en direction de la Croix de Berge, sans oublier de contempler le paysage vallonné que vous offre la Gâtine.

Au croisement, descendre à droite et suivre le chemin de pierres, longeant le bois des Chagnéés. Au carrefour, prendre à gauche puis une nouvelle fois à gauche le sentier assez escarpé.

*dans le Bois des Chagnéés*

 Après la montée, bifurquer à droite sur la route pour rejoindre prudemment le village de **Fourbeau**.

 **Dans ce hameau situé sur la commune de Surin, vous y verrez des maisons à caractère ancien, datant du XVI<sup>ème</sup> siècle voire de la fin du Moyen Age.**

Au milieu de ce hameau, tourner à droite puis aussitôt à gauche.

Au prochain croisement de chemins, descendre par la droite, franchir le petit ruisseau de **la Vergne**.


Arrivé à **la Chambinière**, suivre par la gauche une route puis le chemin partant à gauche.


 Traverser prudemment la D745 et poursuivre en face.

Au hameau de **la Pizonnière**, prendre le chemin légèrement sur votre gauche à l'ombre des arbres. A la route, prendre à droite et filer jusqu'à **la Grande Fontaine**.

*La commune de Cours a su tirer profit de la richesse de son sous-sol et notamment de sa terre calcaire en l'utilisant pour la construction de fours à chaux, aujourd'hui privés pour la plupart.*

 Filer jusqu'à **l'église Saint-Cybard** du XVI<sup>ème</sup> siècle de style gothique hormis son portail renaissance assez peu présent dans la région. Puis prendre à droite.

 Suivre prudemment à droite la D128 sur 250 m avant de vous engager à droite sur un chemin ombragé au relief escarpé. Suivre la route en face. Continuer tout droit avant de filer sur le chemin de terre.

 Descendre sur 200 m, prendre l'allée d'herbe à gauche puis la ruelle à droite. Suivre la D748 par la droite sur 400 m. Au croisement, tourner à gauche (D745) pour rejoindre votre point de départ sur la place. *Descendre sur 500 m jusqu'à la D745. La suivre par la gauche, traverser la D12 (soyez très prudent sur cet tel portillon de rocailles). Poursuivre sur la rue en face pour rejoindre votre point de départ sur la place.*

## CHAMPDENIERS

*Vous découvrirez au cours de ce circuit :*

- le site des anciennes tanneries ;
- l'église Notre-Dame de Champdeniers ;
- la rivière souterraine ;
- les lavoirs ;
- l'église de Cours.

Bonne randonnée...

*... et n'oubliez pas que vous n'êtes pas seul à emprunter les sentiers que vous allez parcourir. Nous vous invitons donc à respecter la nature :*

- évitez de piétiner les fleurs et les plantes,
- ne laissez aucun débris derrière vous,
- respectez les lieux habités,
- restez sur les sentiers.



- © Département des Deux-Sèvres  
[www.randoendeuxsevres.fr](http://www.randoendeuxsevres.fr)  
Tél. 05 49 06 77 65

- Comité Départemental de Tourisme Equestre en Deux-Sèvres  
<http://cdte79.free.fr>

- Agence de Développement Touristique des Deux-Sèvres  
[www.tourisme-deux-sevres.com](http://www.tourisme-deux-sevres.com)  
Tél. 05 49 77 87 79

Cette fiche est éditée par le Département des Deux-Sèvres en conformité avec les dispositions de la charte qualité "Randonnée en Deux-Sèvres".

## CHAMPDENIERS

### Le Val d'Egray

*Au sud du pays de Gâtine, découvrez un territoire de caractère, au relief vallonné et à la nature généreuse, où les vestiges du passé côtoient harmonieusement la vie d'aujourd'hui.*

Accès : 24 km au nord de Niort par la D743 et D6

Départ : place du Champs de Foire

Distance : 17,340 km

Durée : 4 h

Balises : orange

**Rando** équestre  
en Deux-Sèvres

**Autour de l'Egray, du ruisseau de la Vergne et du ruisseau de la fontaine de Cours, ce circuit vous emmène à travers quatre communes du Val d'Egray. La présence de l'eau associée aux vallons escarpés ont permis le développement de nombreux moulins à eau et à vent. Si peu d'entre eux ont résisté aux outrages du temps, les noms de lieux-dits et de rues témoignent de leur existence...**

**P** De la place, prendre à gauche face aux maisons, puis tourner à droite (rue Grande Rue) en direction des halles couvertes reconverties aujourd'hui en salle des fêtes puis à gauche après 50 m (rue Gerbier).

Face à vous l'église Notre-Dame datant de la fin du XI<sup>e</sup> siècle. Suivre par la gauche puis descendre à 150 m à droite la ruelle très pentue en direction de la rivière souterraine.

Profiter du point de vue sur la ville de Champdeniers.

Sur votre gauche, admirer l'emplacement des anciennes tanneries de Champdeniers. Un site archéologique aujourd'hui utilisé comme jardins ouvriers.

A côté se trouve la rivière souterraine découverte en 1970. On peut y voir des stalactites, des stalagmites gypse et des cascades ruisselantes. Un endroit agréable pour faire une pause.

Descendre la route, tourner à gauche et filer le long de la laiterie. Au croisement, filer jusqu'au lavoir des Dalles datant de 1806 et remonter le chemin de pierres. En bifurquant à gauche sur le sentier

vous aurez alors une vue sur la plaine de Champdeniers.

A la sortie du chemin, prendre à gauche jusqu'à la Gaconnière. Suivre à droite, puis la première à gauche. Suivre alors le sentier en sous-bois enherbé qui rejoint la route. Filer tout droit sur le large chemin jusqu'au prochain croisement, puis prendre à droite en direction de la Grange Laidet.

Vous croiserez sûrement les vaches de race parthenaise, dont la Gâtine est principalement le berceau. Continuer à gauche jusqu'à la D748, longeant de nombreux vergers.

A la route, tourner à droite puis à 100 m à gauche dans un chemin ombragé.

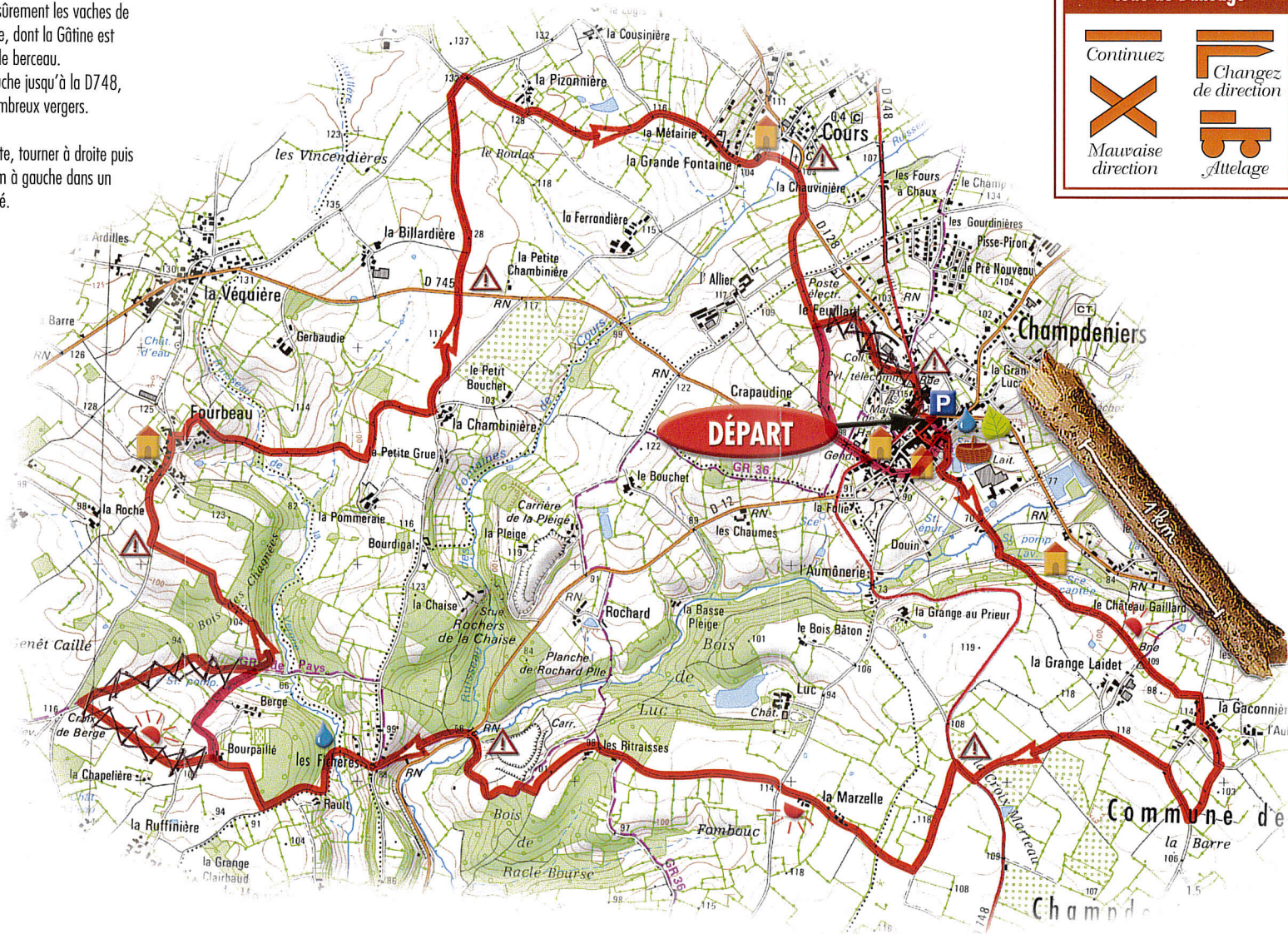
Au croisement, suivre la droite, traverser la Marzelle et filer jusqu'au lieu-dit les Ritraisses. A gauche, la vue s'étend sur la plaine des Terseries alors qu'à droite se trouve la vallée de Champdeniers et l'église Notre-Dame. Suivre le sentier de gauche puis au croisement prendre à droite.

Descendre alors dans les bois de Raclé-Bourse et longer par la gauche la carrière de pierres et granulats des Rochards, toujours en exploitation.

Soyez prudents en traversant la D12. Le chemin continue sur votre gauche et remonte jusqu'aux Fichères. A la route, tourner à gauche puis à droite pour plonger au cœur des coteaux.

Traverser le ruisseau de La Vergne où les chevaux pourront se désaltérer. Le sentier de terre et de pierres remonte en direction de Rault que vous laissez sur la gauche.

Filer 200 m, sur le sentier des Bois de Gâtine, riche de chênes pédonculés, frênes et merisiers puis tourner à droite en direction de Bourpailé.



Patrimoine bâti	Point de vue
Aire de pique-nique	Patrimoine naturel
Traversée de route	Point d'eau
<b>Code du Balisage</b>	
Continuez	Changez de direction
Mauvaise direction	Attelage