

COURS

Vous découvrirez au cours de ce circuit :

- **l'église Saint-Cybard, le presbytère et son pigeonnier ;**
- **des points de vue sur les bourgs et monuments environnants ;**
- **la mare aux sangsues ;**

Au débouché du chemin dans la Grue, la "mare aux sangsues" fait face à la ferme de la Vergne. À la fin du XIX^e siècle et au début du XX^e, les chevaux de réforme de la garnison de Saint-Maixent y étaient conduits, les sangsues s'y accrochaient et s'en nourrissaient. Elles étaient recueillies pour le besoin des hôpitaux qui à cette époque pratiquaient fréquemment la saignée des malades.

- **le puits et la croix hosannière de la Grue ;**
- **le lavoir et le village de la Grande Fontaine.**

Bonne randonnée...

... et n'oubliez pas que vous n'êtes pas seul à emprunter les sentiers que vous allez parcourir. Nous vous invitons donc à respecter la nature :

- évitez de cueillir les fleurs et les plantes ;
- ne laissez aucun débris derrière vous ;
- respectez les lieux habités ;
- restez sur les sentiers ;
- maintenez les chiens en laisse.



- © Comité Départemental des Deux-Sèvres de la Randonnée Pédestre rando79.free.fr
- Comité Départemental de Tourisme en Deux-Sèvres www.tourisme-deux-sevres.com
Tel. 05 49 77 87 79

Cette fiche est éditée par le Conseil Général des Deux-Sèvres en conformité avec les dispositions de la charte qualité "Randonnée en Deux-Sèvres".

Tel. 05 49 06 77 65

Indic79 balaisée imprim'vert - Melle - 05 49 29 03 88

COURS



Sur les pas de Saint-Cybard

Niché dans la vallée du ruisseau des fontaines, le bourg de Cours abrite un patrimoine bâti typique de Gâtine.

Accès : 1 km au nord de Champdeniers


Départ : parking de l'église

Distance : 11 km

Durée : 3 h


Balisage : jaune

Rando pédestre
en Deux-Sèvres


 **L'église Saint-Cybard, XVI^e siècle, est un édifice au chevet carré avec un portail de style gothique italianisé. À l'intérieur, on notera une croisée d'ogives à huit nervures et de belles clés de voûte avec des pendentifs sculptés.**

Se diriger vers le cimetière, en direction de Champdeniers.


 **Au pied de la Chauvinière, le Gachet (ruisseau de Cours) disparaît partiellement pour donner naissance à la rivière souterraine de Champdeniers.**

 Au cours de la montée dans le coteau, beau point de vue sur le village de la Grande Fontaine. L'itinéraire traverse le village de l'Allier ; à droite, l'ancienne maison noble des Lalyer.


 Attention à la traversée de la route de Coulonges.


 Après le passage à gué du ruisseau des fontaines de Cours, la montée pittoresque du chemin du "Petit Bouchet" ressemble parfois au lit d'un ruisseau. Tourner à droite à la Chambinière ; on laisse à gauche les circuits de Germond et de la Véquière. 150m après, prendre à gauche le sentier enherbé.

Traverser de la route de Coulonges et suivre le chemin du Boulas ; au sud, point de vue sur la plaine de Niort.


 À 150 m en direction de la Grossière, on découvre un point de vue sur les bourgs du Rétail et de Beugnon et le logis de Pichenin.


Dépasser la Pizonnière, village typique avec ses constructions anciennes. Après la Métairie descendre jusqu'au lavoir ; prendre à gauche le chemin des vignes.

 Autour du presbytère, remarquez le puits, le four et le pigeonnier. Traverser la route de Pamplie et continuer sur le chemin de la Croix Rousseau.

 Au bout du chemin des Inières, point de vue sur les châteaux du petit Brusson et de Boissoudan. Attention à la traversée de la D748. Au carrefour de la **Croix Bataille**, où aurait eu lieu un affrontement avec les Anglais au cours de la Guerre de Cent ans, l'itinéraire est en partie commun avec le GR® 36.




 Au débouché du chemin dans la Gruë, **"mare aux sangues"** qui fait face à la ferme de la Vergne.

 Dans la Gruë, au carrefour de la D748, remarquez **le puits et la croix hosanière**.






 Attention à la traversée de la route. Rester à gauche sur l'accotement et descendre à 50 m pour traverser ; s'engager dans le chemin Guilbot jusqu'au bourg de Cours.



Code du Balisage

	
Continuez	Mauvaise direction
	
Changez de direction	

Balisage blanc et rouge : GR® - grande randonnée

	
Patrimoine bâti	Point de vue
	
Aire de pique-nique	Patrimoine naturel
	
Traversée de route	