

 Près de l'aire de pique-nique de la Chaume, la randonnée débute en montant par l'impassé de l'église qui devient une venelle.

 **L'église Sainte-Radegonde, construite en 1845, a la particularité d'avoir sa porte principale au Levant.**

Traverser la D 109 et s'engager, à droite de la place des Templiers, à l'angle d'un hangar. Tourner à droite pour déboucher rue du Puits.

L'itinéraire quitte le bourg par le chemin des Echènes. Il s'engage dans la plaine (point de vue sur la forêt d'Aulnay et le bois d'Ensigné) jusqu'au vieux  **chemin de Contré**, bordé de haies fournies. Celui-ci fut emprunté, pour partie, par les pèlerins de Saint-Jacques-de-Compostelle.


  En croisant la D 109, nous voici au plus près de **la Commanderie**.

 Poursuivre en face. A gauche, la vue porte jusqu'à la forêt de Chizé. Sur la petite route du Chemin de la Rivière, le premier chemin empierré à droite descend pour couper le ruisseau intermittent de la Boudoire. Il devient bientôt chemin de terre et aboutit sur le vieux **chemin Saunier**.

Venant de la Rochelle, le chemin Saunier se dirigeait vers le centre de la France. Transporté à dos d'ânes ou de mulets, le sel était assujéti à la gabelle, l'impôt symbolique du XIV^e siècle à la Révolution. Par suite, les faux sauniers se livraient à la contrebande du sel. La présence d'un fossé du côté amont du chemin atteste de la qualité de sa réalisation.

Après avoir traversé deux routes, l'itinéraire arrive au carrefour du chemin de Fief-Louis où il faut laisser en face la randonnée d'Asnières "Les cabanes de vigne". Monter à droite sur la


colline du bois de la Fortune en faisant attention à bien suivre la carte et le balisage car les deux parcours sont entrelacés. Les carrés de vigne et les cabanons témoignent ici d'une forte tradition vinicole (vin et eaux-de-vie).

 **Deux chênes** séculaires bordent le chemin. Un arrêt s'impose devant le large point de vue sur le pays Mellois puis, sur l'autre versant, sur le vallon de la Chauvière à Ensigné et la forêt d'Aulnay.


L'immense forêt d'Argenson de l'époque gallo-romaine était implantée sur l'anticlinal calcaire qui relie l'île de Ré aux confins de la Charente Limousine. Il n'en subsiste que des lambeaux comme les forêts d'Aulnay, de Benon, de Chizé, de Chef-Boutonne et les bois d'Ensigné... Les défrichements, au moment de la conquête romaine, pour la culture de la vigne et l'ouverture des voies de communication se sont poursuivis,


au Moyen Âge, avec l'installation de monastères et de villes nouvelles.

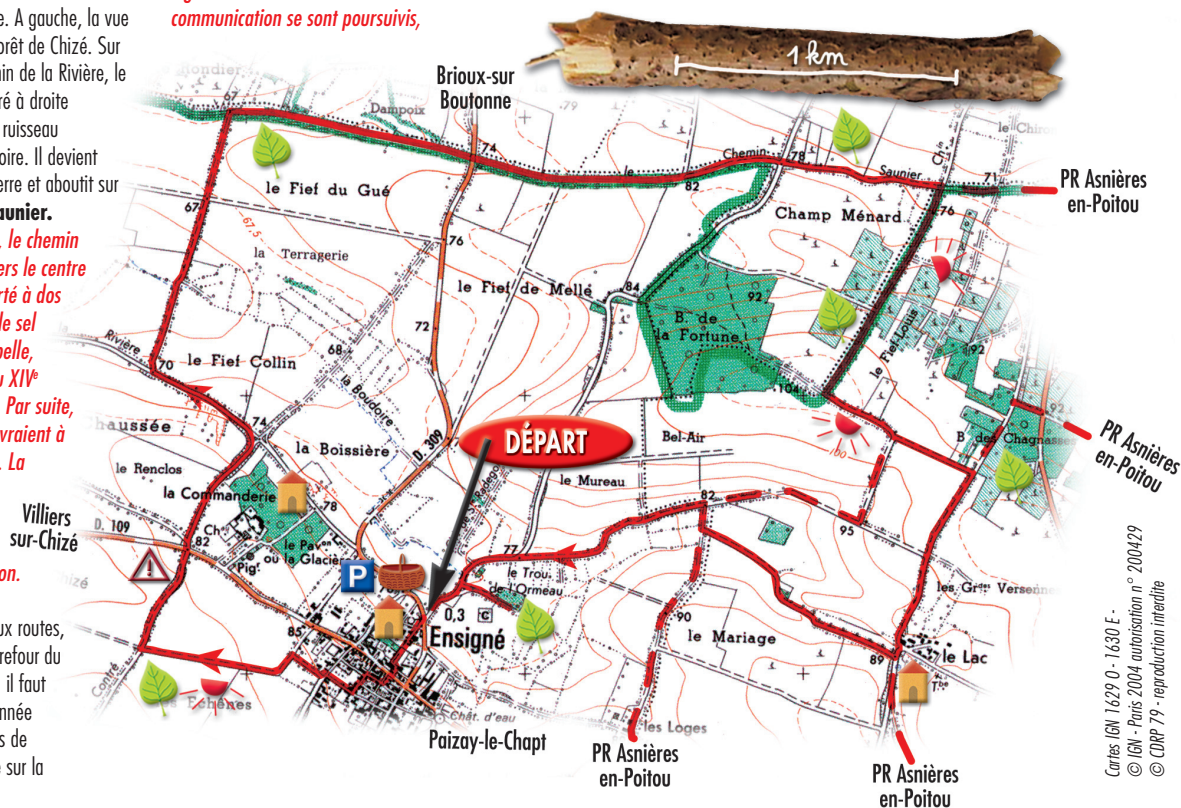
A l'angle du bois des Chagnasses (planté de chênes qui se développent difficilement), l'itinéraire descend vers le Lac (élevage de chèvres et fromagerie ouverte le matin). Un peu plus bas, un

 **puits à cigogne** (ancestral dispositif de puisage) côtoie un bassin abreuvoir.

Laisser le circuit d'Asnières filer en face vers la Chauvière. La randonnée se dirige à droite en suivant la vallée sèche et retrouve sur quelques mètres le parcours d'Asnières. De la cote 82, tourner à gauche sur l'agréable chemin, bordé d'un ruisseau intermittent, qui descend lentement jusqu'à Ensigné.

 A 100 m de l'aire de la Chaume, une visite s'impose au **trou de l'Ormeau**.

	
Patrimoine bâti	Point de vue
	
Aire de pique-nique	Patrimoine naturel
	
Traversée de route	
Code du Balisage	
	
Continuez	
	
Changez de direction	
	Mauvaise direction



ENSIGNÉ

Vous découvrirez au cours de ce circuit :

- les aires de détente de la Chaume et de la Chauvière ;
- l'église d'Ensigné ;
- le chemin de Contré et le chemin Saunier ;
- la commanderie des Templiers ;

La Commanderie (logis privé) a été fondée au XII^e siècle par Hugues de Payns, premier maître de l'ordre religieux et militaire du temple créé pour la défense des pèlerins en Terre sainte. Les templiers s'enrichirent avec leurs nombreux domaines et forteresses, servant de banque aux pèlerins et plus tard aux rois. En proie à de nombreuses hostilités, l'ordre des Templiers fut supprimé en 1312 par le pape Clément V. La Commanderie est passée, par la suite, sous la protection des Hospitaliers jusqu'à la Révolution.

De l'ensemble des bâtiments, remaniés aux XVIII^e et XIX^e siècles, il ne reste que le manoir (haute construction flanquée de deux tours cylindriques massives du XII^e siècle, d'une tour carrée sur sa façade principale et, à l'arrière, d'une tour d'escalier du XV^e siècle) et la chapelle romane voûtée en berceau brisé devenue une grange. L'inscription à l'inventaire des monuments historiques (1933) ne gêne en rien son délabrement.

- les chênes de Fief-Louis ;
- le puits à cigogne du Lac ;
- le trou de l'Ormeau.

Ce "trou", certainement façonné de la main de l'homme, se remplit avec la montée de la nappe phréatique à l'automne. Le trap plein donne naissance au ruisseau intermittent de la Boudoire. A la fin du printemps, le ruisseau cesse son cours et, à la fin de l'été, le trou de l'Ormeau, totalement vide, se révèle un cratère large et profond.



- © Comité Départemental des Deux-Sèvres de la Randonnée Pédestre
- Comité Départemental de Tourisme en Deux-Sèvres
www.deux-sevres.com/cdt79/
Tél. 05 49 77 87 79

Cette fiche est éditée par le Conseil Général des Deux-Sèvres en conformité avec les dispositions de la charte qualité "Randonnée en Deux-Sèvres".
Tél. 05 49 06 77 65

Info79 - Mairie - 05 49 29 03 88

ENSIGNÉ



La commanderie des Templiers

Aux portes de la forêt d'Aulnay, l'histoire des templiers, des pèlerins, des sauniers et des vigneronns renaît au travers des vieux chemins, des carrés de vigne et de la Commanderie.

Accès : 7 km au sud de Brioux-sur-Boutonne

Départ : place de la Chaume, près de l'église

Distance : 10,5 km

Durée : 2 h 45

Balisage : jaune

Rando pédestre
en Deux-Sèvres