

Circuit n°15

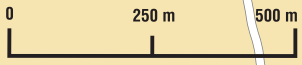
4,9 km

RANDONNÉE EN LOT-ET-GARONNE

Baleyssagues, balade dans le vignoble de Duras



crédit photo: J. Mège / CDT 47



Pays de Duras

FF Randonnée Lot-et-Garonne

LOT-ET-GARONNE
Le Département Cœur du Sud-Ouest

Ste-COLOMBE-de-DURAS

MONSEIGUR

DURAS

Route

Chemin

Itinéraire

Haies

Légende

Point de vue

Eglise

Curiosité

Vigne

Verger

Code de Balisage

Bonne direction

Changement de direction

Mauvaise direction

Variante





Distance : 4,9 km

Durée : 1h45 de marche, 0h40 à V.T.T.

Vous êtes à 25 km au Nord de Marmande par les D 708, D 668, D 134.

Départ : depuis la place de la mairie - GPS : Lat 44.683666, Long 0.154277

Balisage : 

Difficulté : 

Dénivelée cumulée : 110 m

Promenade dans les vignobles de l'appellation AOC - Côtes de Duras et les vergers de pruniers d'Ente. Hors sentier, le Domaine des Riquets propose un parcours botanique de découverte de la flore des pelouses calcaires et la visite de ses chais.

- 1 Revenir vers l'église et tourner à gauche devant celle-ci en suivant la direction du Grass-Track.
- 2 Au panneau Sentier d'Emilie, dévaler le chemin empierré à droite.
- 3 Au croisement, face à une petite réserve d'eau, bifurquer à gauche sur une autre piste en pierres calcaires, appelée castine dans notre région. Après la maison de Petit Majour, emprunter la route de crête à droite. Passer dans la ferme de Mignon.
- 4 Tourner à droite devant l'ancien quai de chargement du raisin et se diriger vers La Ganne.
- 5 150 m après deux virages à angle droit, descendre à droite dans un verger de pruniers d'Ente, bordé de deux fossés. Emprunter le chemin gravé, à gauche, au-dessus d'un bois pentu (*vue sur la ville et le château de Duras et le village de Baleyssagues*).
- 6 Au bout de l'allée de Labarthe, à l'angle de la Gentilhommière, suivre la route à droite.
- 3 Tourner à gauche, face à une petite réserve d'eau et grimper vers le village, sur un large chemin empierré.
- 2 Au sommet, après le puits, revenir vers l'église et la mairie en suivant la rue principale à l'envers

La « zen » attitude en vallée du Dropt.

Il y a quinze siècles, le poète latin Sidoine Apollinaire voyait dans la vallée du Dropt « une image du paradis »... Cette rivière qui prend sa source à Capdrot en Périgord, saute de moulin en moulin et trace son sillon à travers la Guyenne et l'Entre-deux-Mers jusqu'à la Garonne où elle se jette, à Caudrot. Cent trente kilomètres, ourlés de champs de primeurs et de tabac, frangés de vignobles et de vergers, de prairies, de bois de châtaigniers et de chênes où s'épanouissent les cèpes... Paysages de calme, de mesure et d'harmonie... Cette quiétude se retrouve dans le Jardin de Boissonna à Baleyssagues, où 450 variétés de roses exhalent leur parfum et au Moulin de Cocussotte à Saint-Pierre-sur-Dropt, où le propriétaire vous contera, au coeur du parc et de ses canaux, l'histoire du moulin et de la navigation sur le Dropt.

Retrouvez toutes nos fiches rando :

Comité Départemental du Tourisme de Lot-et-Garonne

Tél. 05 53 66 14 14

Mail. randonnee@tourisme-lotetgaronne.com

Site web. www.tourisme-lotetgaronne.com



Plus d'infos sur ce circuit :

Office de Tourisme du Pays de Duras

Tél. 05 53 93 71 18

Mail. contact@paysdeduras.com

Site web. www.tourismeduras.com

