



DÉCOUVERTE DU MARAIS SAUVAGE

*Des Deux-Sèvres à la Vendée,
parcourez les sentiers du Marais
Sauvage, sur des chemins
paisibles, à l'ombre des Frênes
Tétard*



Vélo, en boucle



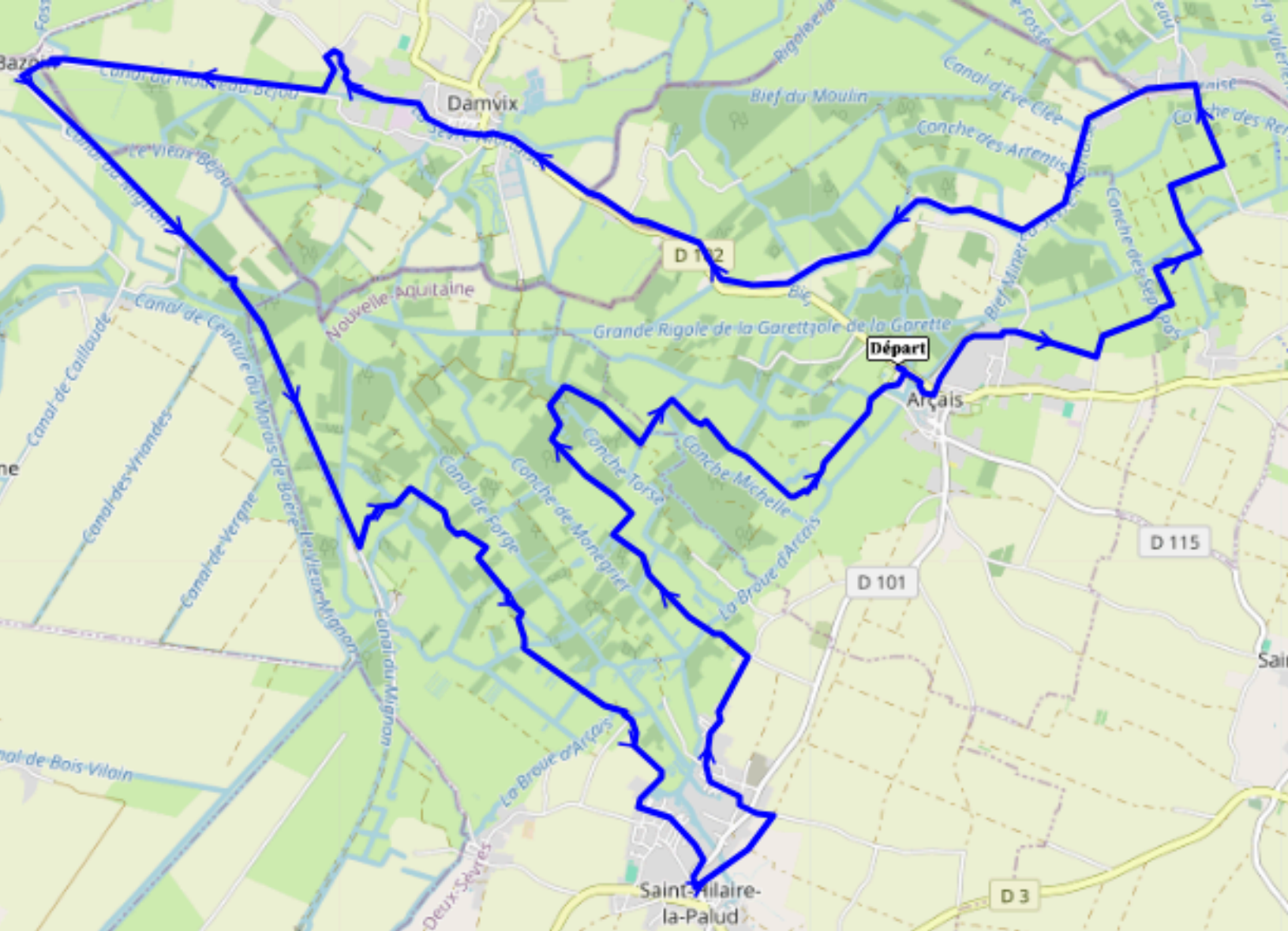
**Office de
tourisme à Arçais
place de l'église**



33 kilomètres



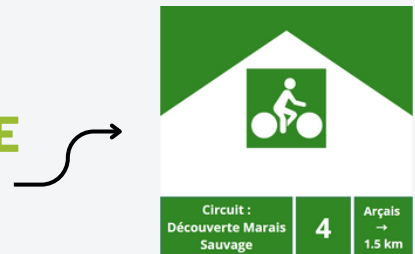
**3h30, difficulté
moyenne**




INFOS ROUTE

- Route goudronnée: **9.7 km**
- Chemin calcaire stabilisé : **17.7 km**
- Chemin de terre: **1.2 km**
- Tronçon au revêtement altéré: **0.5 km**

**BALISAGE OFFICE
DE TOURISME**



BALISAGE VENDÉE



**BALISAGE
VÉLO FRANCETTE**





VOTRE CIRCUIT

Tout au long du parcours vous suivrez le balisage de l'Office de tourisme Niort Marais poitevin

→ Pour débuter, du parking du camping, allez en direction du Port d'Arçais et tourner à droite sur la rue de l'Ouche pour remonter jusqu'à la Place de l'Eglise

→ Passer devant "Ma Gourmandise" et suivez la rue de la Garenne jusqu'au chemin des Moulins et suivez le balisage vélo de l'Office de Tourisme.

→ A 4,12 km, tournez à gauche en direction de la passerelle d'Irleau; village non loin, traversez puis tournez à gauche sur Route de Chambrun et continuer de suivre le balisage de l'Office de Tourisme.

→ A 10,15 km vous êtes en Vendée, continuez tout droit jusqu'au port de Damvix puis tournez à gauche et passer sous le mont en suivant le balisage vélo de l'Office de Tourisme.

→ A 12,40 km, tournez à gauche en passant au-dessus du pont en suivant la direction "Pointe de l'île de Bazouin" + balisage vélo de l'Office de Tourisme

→ A 14,70 km, tournez à gauche, traversez puis tournez à droite et continuez de suivre le balisage vélo de l'Office de Tourisme

→ A 19,29 km, tournez fortement à gauche sur Chemin du Bouchaud Chauvet.

→ A 24,15 km, tournez à gauche sur Chemin de la Gare et continuez de suivre le balisage de l'Office de Tourisme.

→ A 32,54 km, pied à terre ! Prenez la passerelle et vous serez arrivés.



POINTS D'INTERET

- Balades en barque à Arçais, Damvix et St-Hilaire-la-Palud
- Visites des villages typiques du Marais poitevin : Arçais, petite cité de caractère, Damvix et son bourg plein de charme, St-Hilaire-la-Palud et ses petits ports
- Parc Ornithologique à St-Hilaire-la-Palud



UN PETIT CREUX ?

- Nombreuses aires de pique-nique tout au long du parcours
- A Arçais, restaurants dans le centre + un snack + COOP avec dépôt de pain
- A Damvix, restaurants + boulangerie + snack
- A St-Hilaire-la-Palud, restaurant + boulangerie



COMMODITÉS

Toilettes, parkings et point d'eau potable à Arçais, Damvix et St-Hilaire-la-Palud

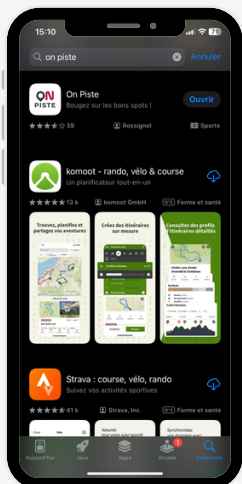


**L'OFFICE DE TOURISME NIORT
MARAIS POITEVIN
ACCUEIL PORT BOINOT**

Utilisez votre smartphone comme GPS !

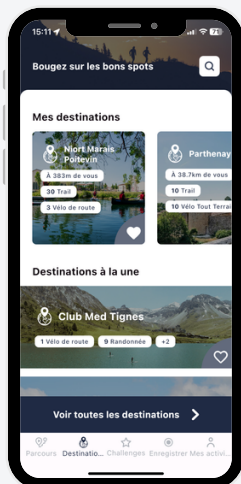
1

Téléchargez l'application "**On Piste**" sur votre smartphone.



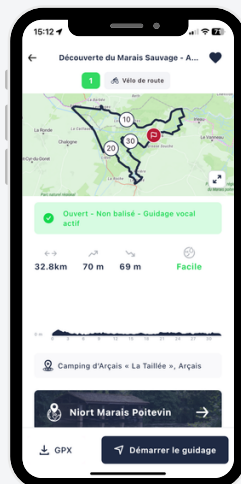
2

Activez la **géolocalisation** sur votre smartphone puis dans l'onglet "**Destination**" sélectionnez "**Niort Marais poitevin**"



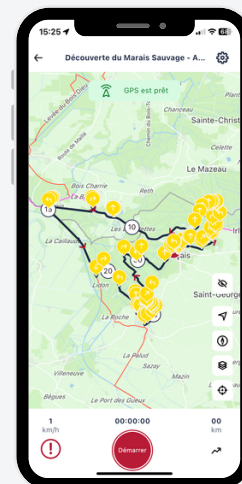
3

Sélectionnez le parcours souhaité, cliquez sur "**Télécharger le guidage**" puis "**Démarrer le guidage**"



4

Vous êtes **géolocalisé** tout au long de votre parcours, bénéficiez du **guidage vocal** et d'**informations touristiques** en supplément !



Vous pouvez également vous rendre sur notre site internet :

www.niortmaraispoitevin.com, rubriques : **Expérience au Naturel** → **Itinérance** →

Défilez jusqu'à "**Pédalez**" puis vous trouverez nos 4 circuits Hot Spot !

Télécharger la trace GPX de votre circuit et ouvrez-la dans votre lecteur de trace !

Bonne route !



Téléchargez l'application "**On Piste**" pour Android ou IOS



PETITE BOUCLE DU MARAIS SAUVAGE

*Parcourez les sentiers du Marais
Sauvage, sur des chemins
paisibles, à l'ombre des Frênes
Tétard*



Vélo, en boucle



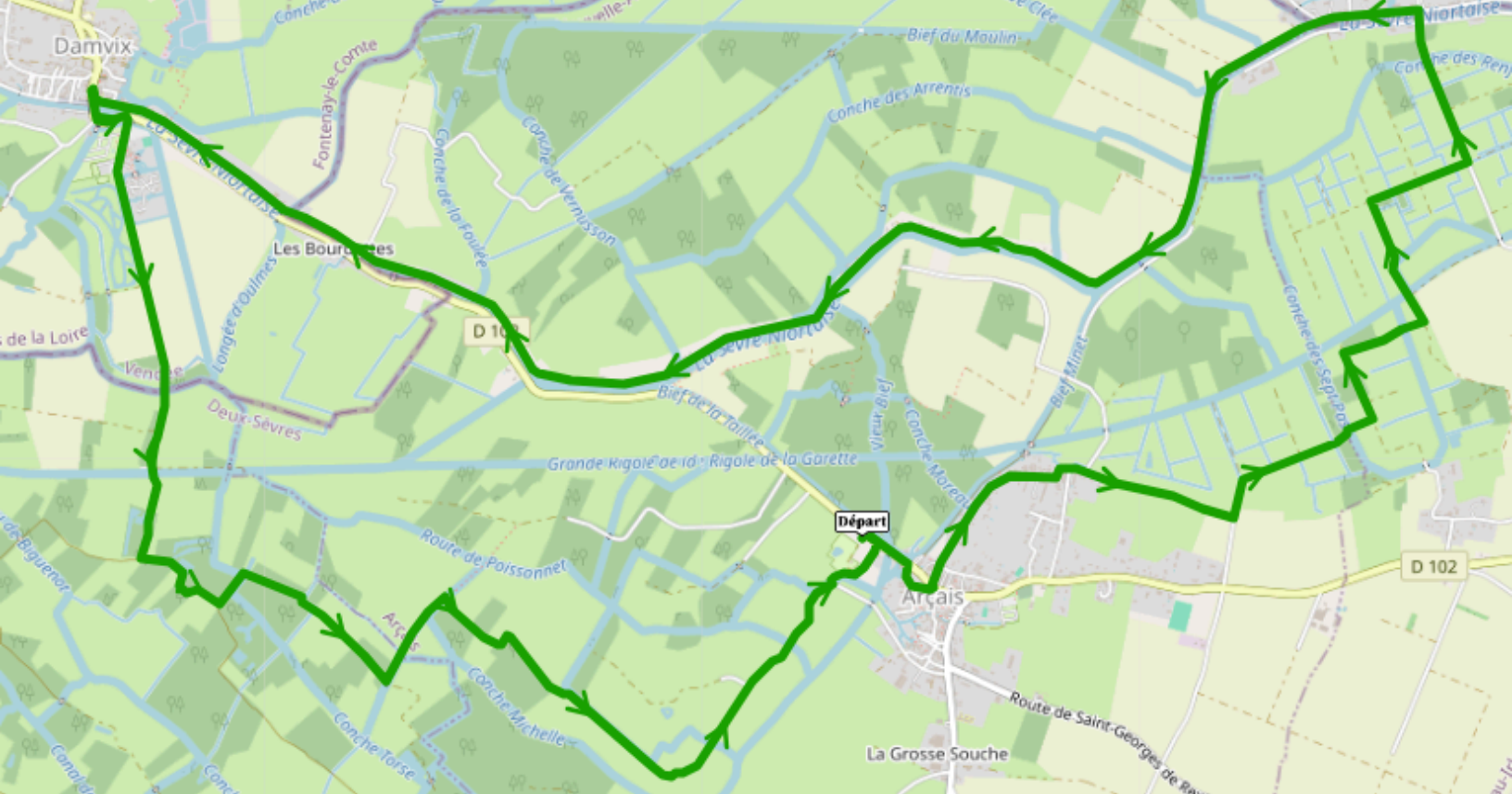
**Office de
tourisme à Arçais
place de l'église**



17 kilomètres



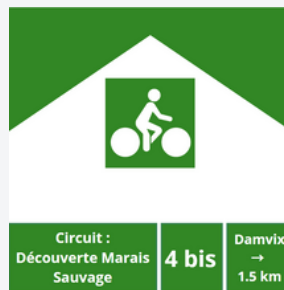
**2h, difficulté
moyenne**



INFOS ROUTE

**Majorité de chemin calcaire stabilisé,
petites portions sur route goudronnée**

**BALISAGE OFFICE
DE TOURISME**



BALISAGE VENDÉE



**BALISAGE
VÉLO FRANCETTE**





VOTRE CIRCUIT

Tout au long du parcours, vous suivrez le balisage de l'Office de Tourisme Niort Marais poitevin

→ Depuis le départ, prendre à droite en direction du Port d'Arçais, puis tourner à droite sur Rue de l'Ouche quand vous serez au niveau de la Crêperie du Port d'Arçais.

→ Vous arrivez Place de l'Eglise, la traversez puis tournez à gauche sur Rue de la Garenne. Suivez la rue jusqu'à ce que vous entriez dans le Marais et suivez le balisage de l'Office de Tourisme.

→ A 4,12 km, tournez à gauche en direction de la passerelle d'Irleau; village non loin, traversez puis tournez à gauche sur Route de Chambrun et continuer de suivre le balisage de l'Office de Tourisme.

→ A 10,15 km vous êtes en Vendée, continuez tout droit jusqu'au port de Damvix puis tournez à droite afin de passer sur le pont.

→ A 11,33 km, tournez à droite en direction du Village Vacances puis continuez tout droit pendant 1 km et demi.

→ A 13,08 km, tournez à gauche, puis 500 m après tournez une nouvelle fois, à gauche.

→ A 14,37 km, avant la passerelle, tournez à gauche, puis 400 m après, passez la passerelle et continuez tout droit puis suivez le balisage de l'Office de Tourisme.

→ A 16,95 km, attention pied à terre, tournez à gauche et passez la passerelle.

Vous êtes arrivés !



POINTS D'INTERET

- Balades en barque à Arçais et St-Hilaire-la-Palud
- Visite du village typique du Marais poitevin : Arçais, petite cité de caractère
- Parc Ornithologique à St-Hilaire-la-Palud
- Faune et flore tout au long du parcours



UN PETIT CREUX ?

- Nombreuses aires de pique-nique tout au long du parcours
- A Arçais, restaurants dans le centre + un snack + COOP avec dépôt de pain



COMMODITÉS

Toilettes, parkings et point d'eau potable à Arçais et St-Hilaire-la-Palud

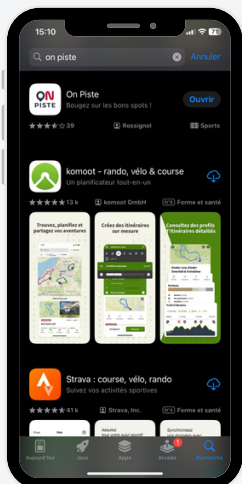


**L'OFFICE DE TOURISME NIORT
MARAIS POITEVIN
ACCUEIL PORT BOINOT**

Utilisez votre smartphone comme GPS !

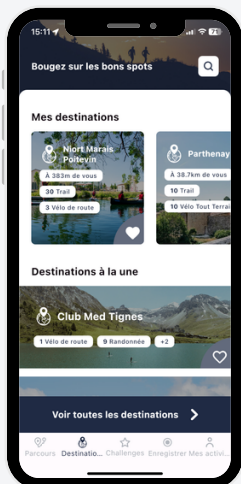
1

Téléchargez l'application "**On Piste**" sur votre smartphone.



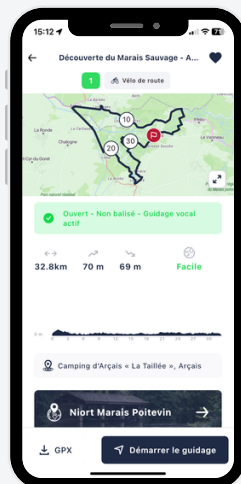
2

Activez la **géolocalisation** sur votre smartphone puis dans l'onglet "**Destination**" sélectionnez "**Niort Marais poitevin**"



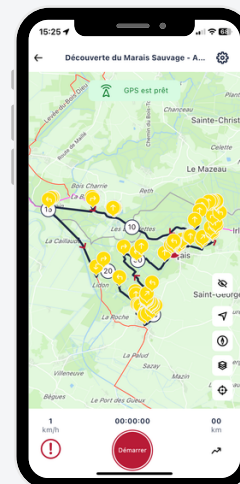
3

Sélectionnez le parcours souhaité, cliquez sur "**Télécharger le guidage**" puis "**Démarrer le guidage**"



4

Vous êtes **géolocalisé** tout au long de votre parcours, bénéficiez du **guidage vocal** et d'**informations touristiques** en supplément !



Vous pouvez également vous rendre sur notre site internet :

www.niortmaraispoitevin.com, rubriques : **Expérience au Naturel** → **Itinérance** →

Défilez jusqu'à "**Pédalez**" puis vous trouverez nos 4 circuits Hot Spot !

Télécharger la trace GPX de votre circuit et ouvrez-la dans votre lecteur de trace !

Bonne route !



Téléchargez l'application "**On Piste**" pour Android ou IOS

