

# DÉCOUVERTE DU SENTIER DES BORDS DE SÈVRE À VÉLO



**32.85 km**  
Distance



**75 m**  
Dénivélé +



**75 m**  
Dénivélé -




**17 m**  
Altitude max



**Moyen**  
Difficulté




**Coulon**



**La Roussille**



**Écluse de Magné**



**Port Boinot**



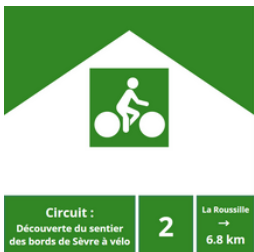
# DÉCOUVERTE DU SENTIER DES BORDS DE SÈVRE NIORTAISE À VÉLO

## INFORMATIONS TOURISTIQUES



- 1** Le site de **Port Boinot**, était autrefois un centre industriel majeur avec ses anciennes usines de chamoiserie et ganterie, actives dès le XIX<sup>e</sup> siècle. Fermées dans les années 2000, elles ont été réhabilitées pour devenir un espace culturel et naturel, mêlant patrimoine et modernité. Aujourd'hui, c'est un lieu de promenade et de loisirs au bord de la Sèvre Niortaise.
- 2** **La Roussille**, est un ancien moulin situé sur la Sèvre Niortaise, utilisé autrefois pour l'activité meunière. Aujourd'hui, c'est un lieu de détente prisé, avec une écluse, un restaurant et un cadre naturel apprécié des promeneurs et des cyclistes.
- 3** **Coulon**, surnommé la « capitale » du Marais Poitevin, est un charmant village situé sur les rives de la Sèvre Niortaise. Classé parmi les Plus Beaux Villages de France, il séduit par ses maisons maraîchines, ses quais pittoresques et ses embarcadères permettant d'explorer la Venise Verte en barque. Ce lieu emblématique offre un parfait mélange entre patrimoine, nature et traditions fluviales.

## BALISAGE



## SCANNEZ



## INFORMATIONS PARCOURS

Partez à la découverte d'un marais ouvert, tourné vers la faune et la flore entre paysages urbains aux charmantes habitations et végétation luxuriante !

Possibilité de scinder le parcours en deux pour faire un boucle plus courte. Départ : Pont Levis de Magné

Parcours disponible sur :  
[www.niortmaraispoitevin.com](http://www.niortmaraispoitevin.com)  
[www.onpiste.com](http://www.onpiste.com)

Ainsi que sur l'application ON PISTE

**niort agglo**  
Agglomération du Niortais

**NIORT MARAIS POITEVIN**  
TOURISME





# DÉCOUVERTE DU SENTIER DES BORDS DE SÈVRE NIORTAISE À VÉLO



Retrouvez : parkings, restaurants, points d'arrêts et commodités à : Niort, La Roussille, Magné, Coulon, La Garette

## VOTRE PARCOURS

Tout le long du parcours vous suivrez le balisage cyclo n°2 mis en place par l'Office de Tourisme Niort Marais poitevin.

- 1 Départ de **Port Boinot**, dirigez vous vers le quai Maurice Métayer où vous longerez la Sèvre en suivant l'aménagement cyclable.
- 2 Continuez tout droit sur le chemin de Halage jusqu'à **La Roussille** où vous pourrez faire un arrêt pour profiter de la vue ou pour aller vous restaurer.
- 3 Pendant 4 km, vous longerez ce même chemin jusqu'à la rue du grand port, à **Magné**. Puis arriverez au **Pont Levis** et tournerez à droite juste avant celui-ci en longeant la fameuse **maison aux volets bleus**.
- 4 Une balade d'environ 5.5 km jusqu'à Coulon se dresse devant vous, vous pédalerez le long de la Sèvre Niortaise qui vous accompagne depuis le début.
- 5 **Vous arrivez à Coulon, une pause s'impose ! Profitez des commerces, restaurants, embarcadères et sites de visites pour poser le vélo et visiter la capitale du Marais poitevin !**
- 6 Traversez **la passerelle** puis tournez à gauche sur le chemin de la Trigale puis tournez à droite sur le chemin de la Repentie.
- 7 Suivez le balisage n°2 pendant un peu plus d'1 km puis tournez à gauche et traverser la route de la Garette et rejoignez les chemins du Marais poitevin.
- 8 Au bout de 3 km : Vous revoilà arrivés à **Magné**.
- 9 A Magné, vous empruntez consécutivement les rues du Clauzis, des Fontenelles, du Port Hulot, Couverte et du Port Macrou. Vous empruntez ensuite un pont puis la route des Deux Grèves que vous suivez jusqu'à Sevreau.
- 10 Pour finir votre circuit, à partir de Sevreau, suivre le **balisage n°2** jusqu'à **Saint-Liguaire** puis ce même balisage jusqu'à votre retour à Port Boinot.

