

# FRANÇOIS

*Vous découvrirez au cours de ce circuit :*

- **Au Breuil de François ;**

*Le temple, actuelle salle des fêtes, est situé face à la mairie. Il a été construit de 1869 à 1870. Tombant en ruines, il fut désaffecté et reconstruit après la guerre de 1939-45, grâce à des emprunts aux sociétaires, des subventions du ministère de l'Agriculture et de la commune, et les recettes des spectacles organisés en 1947.*

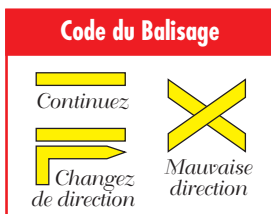
- **Les cimetières protestants ;**

*A l'origine le cimetière paroissial était interdit aux protestants et l'édit de tolérance de 1787, s'il permettait aux réformés d'enterrer leurs morts, ne leur accordait aucun cimetière. François était une commune à forte concentration de protestants. C'est ce qui explique le grand nombre de cimetières particuliers. Ils sont le plus souvent entourés de murs en pierres sèches ou de plantations de buis, d'If ou de cyprès.*

- **Le pigeonnier du Fief ;**

*Ce pigeonnier complétait le château du Fief. La taille du pigeonnier (le nombre de boulins = trous dans le mur, où il y avait un nid) était fonction de la superficie du domaine. On comptait 3 arpents (un arpent est une unité de mesures, qui représente sur la commune de François 50 ares) par nid, on pouvait donc connaître la superficie du domaine, rien qu'en comptant le nombre de boulins dans le pigeonnier. Le pigeonnier du Fief compte 1096 boulins.*

*Bonne randonnée...*



- © Comité Départemental des Deux-Sèvres de la Randonnée Pédestre
- Comité Départemental de Tourisme en Deux-Sèvres  
[www.tourisme-deux-sevres.com](http://www.tourisme-deux-sevres.com)  
Tél. 05 49 77 87 79

*Cette fiche est éditée par le Conseil Général des Deux-Sèvres en conformité avec les dispositions de la charte qualité "Randonnée en Deux-Sèvres".*

*Tél. 05 49 06 77 65*

infoc79 balisage imprim vert - Melle - 05 49 29 03 88

# FRANÇOIS



## Les trois vallées

*Situé à la confluence de la Sèvre Niortaise, du Chambon et du Mousson découvrez au fil de leurs méandres, lavoirs, ponts barrages et paysage typique de plaine et bocage.*

**Accès :** à 12 km de Niort, par la N11 puis la D5 et la D107

**Départ :** dans le centre de François, à proximité de l'église et du lavoir de François


**Distance :** 13 km

**Durée :** 3 h 30


**Balisage :** jaune

**Rando** pédestre  
en Deux-Sèvres


Le parcours commence dans le centre du bourg, à proximité de l'église et du vieux lavoir.

 **Le lavoir de François a été construit en 1893 par Simon Mureau, maçon à François, Emmanuel Agnan, François Pouzet et François Louis. Il a été récemment restauré.**


Prenez la direction du Breuil, et passez sur plusieurs ponts, qui enjambent la Sèvre Niortaise.

 **C'est à François que le Chambon se jette dans la Sèvre, dont la large vallée à fond plat accueille sur sa rive droite le château de Vaudeleigne, un édifice du XVIe s. remanié et complété d'une aile en terrasse au XIXe siècle.**


Tournez à droite, dans une petite route qui longe le Chambon jusqu'à un pont barrage, "le pont de la Villaine", avec plusieurs petites arches. Un banc à l'ombre d'un saule au bord de la rivière, vous y attend.


 **Le pont de Villaine, pont barrage sur le Chambon, possède côté amont des rainures en pierre qui servaient à maintenir des "pelles" en bois pour faire barrage et remplir les fossés d'eau dans les prairies. Là, les agriculteurs mettaient le chanvre qu'ils cultivaient, à rouir. Cette culture était très importante du XIIIe s. au XIXe siècle. Au début du XXe siècle et jusqu'en 1950 ces "pelles" servaient à inonder les prés au printemps, pour obtenir une herbe de qualité et faire paître les troupeaux.**


Traversez le pont et suivez le chemin. Continuez ensuite sur le chemin le plus à gauche, chemin de terre qui remonte dans le

 bourg du Breuil. Prenez le temps, d'admirer le panorama en montant. En haut à gauche, et au carrefour en face de belles demeures en pierre se concentrent dans le centre bourg.


Continuez cette route après être passé devant la salle des fêtes. Tournez avant la Mairie dans le sentier des Noyers. Ce petit sentier suit le dédale des maisons et


 des clôtures. On sort dans une rue, prenez à gauche pour récupérer la D142 sur 200m direction l'Huilerie, jusqu'à la route de l'Huilerie, puis allez dans le sentier des acacias.

 **Bonneuil possède encore deux lavoirs : rue de l'huilerie, construit en 1893 par François Houmeau et Pascal Jamet. Il est sur la gauche dans ce sentier.**

 Continuez sur le chemin qui descend et ensuite longe un ruisseau. On croise à la fin de ce chemin la D7. Empruntez là, sur 100m.


 **Le second lavoir est ici sur la route de Cherveux, à gauche: construit en 1911 par Louis Marot, maçon à Aazy-Le-Brûlé.**


 Traversez le pont sur le Musson et prenez le sentier qui suit le ruisseau. Les berges sont peuplées de noisetiers.


 Plus loin suivre la route qui monte, à gauche. Vous quittez la vallée du Musson, et arrivez sur le plateau agricole. Traversez prudemment la D7, et prenez en face le chemin blanc. Le sentier parcourt la plaine. Au croisement avec la route goudronnée, allez à gauche pour reprendre peu après un chemin à droite, qui plus loin est longé par des murs de pierres.

Le chemin descend dans la vallée du Musson. En bas, prenez à gauche, et à nouveau à gauche après le Prieuré d'Availles.

**Le prieuré d'Availles, voisin d'Availles, était tenu par des religieux de l'ordre de Saint-Augustin**

 Au croisement, vous avez un majestueux point de vue sur la plaine. Tournez à gauche et 300m plus loin allez vers la droite, dans la prairie de François. Cette prairie est marécageuse au période de pluies. Suivez le sentier et en bas après avoir traversé, prenez vers la droite. Arrivez au pont en bois, on peut observer l'A83, et la D182 en dessous.

 Après le pont, suivez le chemin blanc dans la vallée et longer ensuite l'A83. Vous arrivez sur la D182. Continuez avec le chemin, qui se trouve à droite juste après le panneau annonçant le nom de la commune.

 Le chemin remonte ensuite, sur le plateau agricole et rejoint la D142. Tournez à gauche et rentrez dans le bourg, encore à gauche plus loin dans la rue principale. Ensuite sur la droite, une petite ruelle en pente vous conduit dans le bas du village. Tournez à droite. Rejoignez la rue centrale qui rejoint l'église.

 Sur la route qui part vers Ruffigny, allez au lieu dit le Fief. Vous pourrez y découvrir son pigeonnier, qui complétait le château du Fief.

