

A la sortie de Charchenay, tourner à droite sur la D182, et prendre le premier chemin de terre à droite qui descend à nouveau sur la D182. Ici à gauche, remonter la cote jusqu'au premier chemin à droite et poursuivre jusqu'au **pont Guillaume**, petit pont de pierres qui permet de traverser le ruisseau **L'Hermitain** et de découvrir un paysage vallonné et verdoyant.

Passer le pont qui enjambe l'A10 et traverser le village de **Miauray**, repasser l'autoroute par le second pont, prendre à droite le chemin de terre. Traverser le village des **Fontenelles**, , après le lavoir, prendre à gauche le chemin qui va ressortir sur la D182. Ici prendre le chemin à gauche, traverser deux fois le ruisseau et remonter sur le plateau jusqu'à la ligne de chemin de fer.

Prendre à gauche et poursuivre jusqu'à la place du champ de foire de **Ste Néomaye**, aujourd'hui planté de tilleuls et acacias. Noter le bon état de conservation du pigeonnier .

Traverser la voie ferrée et descendre dans la vallée de la Sèvre. Traverser la Sèvre Niortaise au lieu dit "**Le Grand Moulin**". remonter de l'autre côté de la vallée, traverser la N11 .

Retour par le chemin de **Vaurousse, St Martin et les Etres**. Suivre la direction "le Stade", au bout du stade prendre à gauche, passer sur la passerelle sur la Sèvre, à la sortie du chemin blanc en face le collège tourner à droite. Poursuivre jusqu'à la place des acacias, prendre à droite et revenir au point de départ.

## LA CRÈCHE

*Vous découvrirez au cours de ce circuit :*

- **Le lavoir de la Crèche ;**
- **Le pont Romain de Bédane ;**
- **Le four à pain de Mons ;**
- **Le pont de Ricou ;**
- **Le lavoir de Charchenay ;**
- **Le pont Guillaume,**  
*il enjambe le ruisseau "L'Hermitain"*
- **Le lavoir des "Fontenelles" ;**
- **Le pigeonnier de Ste Néomaye ;**
- **La chute d'eau**  
*au lieu-dit "Le Grand Moulin".*

*Bonne randonnée. ...*

*Pour votre sécurité en VTT, le port du casque est fortement recommandé.  
Pensez à vous hydrater et à vous alimenter régulièrement.*

### Code du Balisage



Balise d'un itinéraire VTT

Numéro du circuit :  
vert/très facile  
bleu/facile  
rouge/difficile  
noir/très difficile

1



• Comité Départemental  
du Cyclo Tourisme des Deux-Sèvres  
[www.codep-cyclo79.fr](http://www.codep-cyclo79.fr)  
Tél. 09 53 70 62 08

• Comité Départemental de Tourisme en Deux-Sèvres  
[www.deux-sevres.com/cdt79/](http://www.deux-sevres.com/cdt79/)  
Tél. 05 49 77 87 79

*Cette fiche est éditée par le Conseil Général  
des Deux-Sèvres en conformité avec les dispositions  
de la charte qualité "Randonnée en Deux-Sèvres".  
Tél. 05 49 06 77 65*

## LA CRÈCHE



# Randonnées en Val de Sèvre

*L'appellation "La Croix" ou "La Croche" ou "la Creuche" ne désignait pas un village mais un carrefour. La croisée de cinq chemins. C'est le développement économique et les évolutions historiques qui ont donné le nom "La Crèche" à un ensemble de village et de lieux-dits pour désigner une petite ville de 5000 habitants.*

**Départ :** stade Groussard

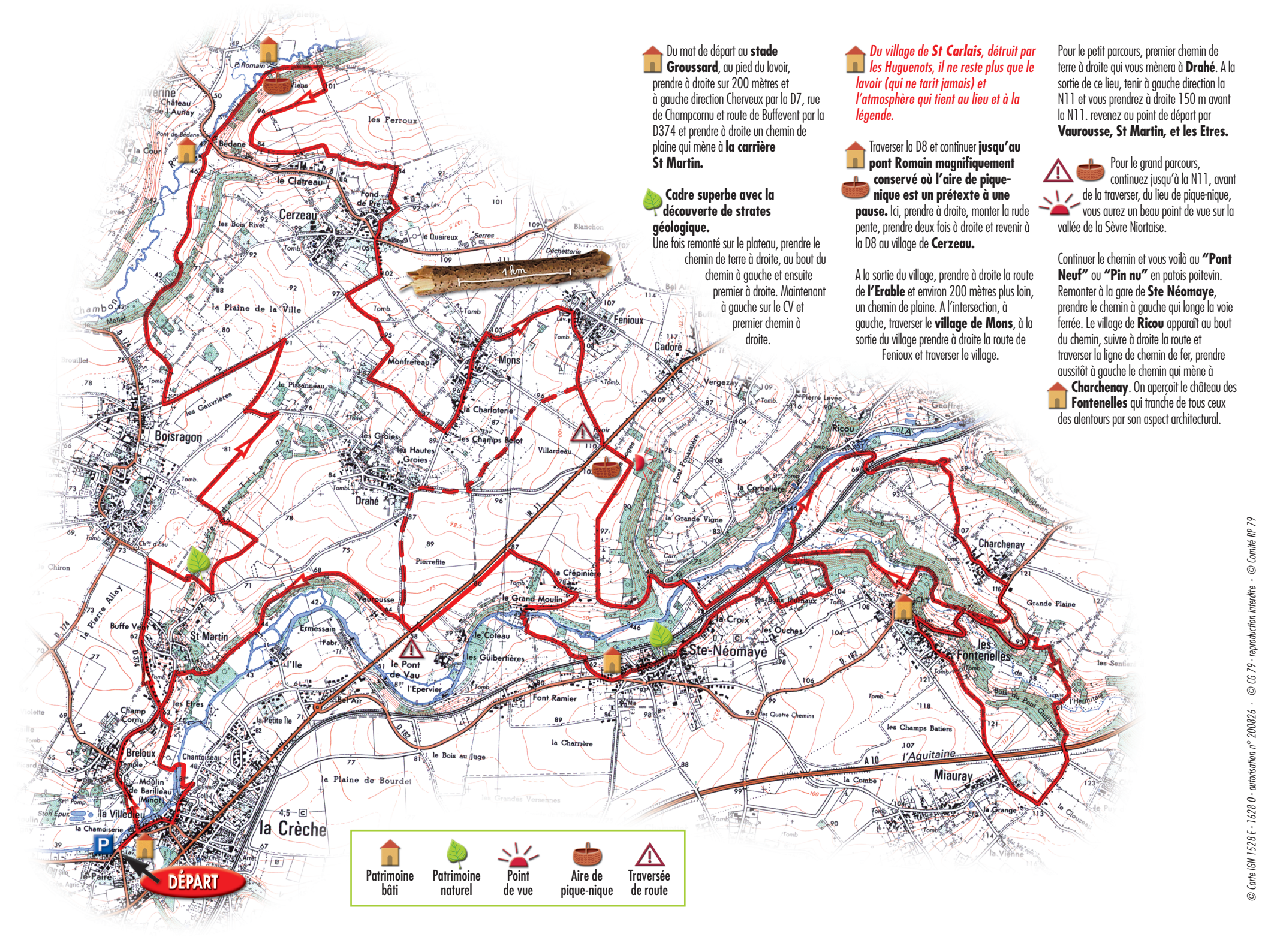
**Distance :** 22 et 37 km


**Durée :** 4 h 30


**Balisage :** jaune

**Difficulté :** bleu et rouge


**Rando VTT**  
en Deux-Sèvres



 Du mat de départ au **stade Groussard**, au pied du lavoir, prendre à droite sur 200 mètres et à gauche direction Cherveux par la D7, rue de Champcornu et route de Buffetun par la D374 et prendre à droite un chemin de plaine qui mène à **la carrière St Martin**.



 **Cadre superbe avec la découverte de strates géologiques.**  
Une fois remonté sur le plateau, prendre le chemin de terre à droite, au bout du chemin à gauche et ensuite premier à droite. Maintenant à gauche sur le CV et premier chemin à droite.

 Du village de **St Carlais**, détruit par **les Huguenots**, **il ne reste plus que le lavoir (qui ne tarit jamais) et l'atmosphère qui tient au lieu et à la légende.**

 Traverser la D8 et continuer **jusqu'au pont Romain magnifiquement conservé où l'aire de pique-nique est un prétexte à une pause.** Ici, prendre à droite, monter la rude pente, prendre deux fois à droite et revenir à la D8 au village de **Cerzeau**.

A la sortie du village, prendre à droite la route de **l'Erable** et environ 200 mètres plus loin, un chemin de plaine. A l'intersection, à gauche, traverser le **village de Mons**, à la sortie du village prendre à droite la route de Fenioux et traverser le village.

Pour le petit parcours, premier chemin de terre à droite qui vous mènera à **Drahé**. A la sortie de ce lieu, tenir à gauche direction la N11 et vous prendrez à droite 150 m avant la N11. revenez au point de départ par **Vaurousse, St Martin, et Les Etres.**

  Pour le grand parcours, continuez jusqu'à la N11, avant de la traverser, du lieu de pique-nique, vous aurez un beau point de vue sur la vallée de la Sèvre Niortaise.

Continuer le chemin et vous voilà au **"Pont Neuf"** ou **"Pin nu"** en patois poitevin. Remonter à la gare de **Ste Neomaye**, prendre le chemin à gauche qui longe la voie ferrée. Le village de **Ricou** apparaît au bout du chemin, suivre à droite la route et traverser la ligne de chemin de fer, prendre aussitôt à gauche le chemin qui mène à **Charchenay**. On aperçoit le château de **Fontenelles** qui tranche de tous ceux des alentours par son aspect architectural.

-   
Patrimoine bâti
-   
Patrimoine naturel
-   
Point de vue
-   
Aire de pique-nique
-   
Traversée de route