
 **L'église Saint-Saturnin** du Tallud (XIIe siècle) est surmontée par un clocher à huit pans typique de la vallée du Thouet. Typique aussi est son porche extérieur ou ballet qui donnait sur l'ancien cimetière remplacé par la place aménagée. En 1716, "Le Tallud compte 21 domaines et 6 moulins à eau sur le Thouet qui arrose de belles et grandes prairies propices à l'élevage de bovins" (note de l'intendant de Niort). Vers 1800, il y avait 8 moulins à farine, un moulin à eau et à foulon et 3 ateliers de tissage.


Face à l'église, partir à gauche vers Parthenay. Au niveau du Couvent, prendre la route du stade, puis le chemin empierré, à gauche. On laisse alors le GR de Pays® pour le balisage jaune.

La randonnée traverse le village de la Braudière, aux nombreuses maisons restaurées.

Par Saint-Pierre et le Champ Blanc, l'itinéraire file, sur 2 kilomètres, par le chemin dit de Vernoux-en-Gâtine.

 Ce très ancien chemin de crête, entre les vallées du Palais, au nord, et du Thouet, au sud, débutait, au XIIe siècle, au gué de Parthenay-le-Vieux et se dirigeait vers l'Atlantique. Au carrefour de l'ancienne croix de Saint-Bonnet, cote 201, les chevaux atteints de colique étaient guéris s'ils faisaient trois fois le tour d'une pierre miraculeuse !


Suivre à gauche l'ancien chemin de Saint-Aubin-le-Cloud à la Trébesse et dépasser la croix de Saint-Christophe. Aujourd'hui essulée, elle était proche d'un ancien moulin à vent.


 **DANGER !** Suivre, en restant à gauche, le large accotement de la D 149 bis. Le balisage est maintenant jaune et rouge. Traverser en face du chemin de la Mothe pour rejoindre la Trébesse.


 Un itinéraire sinueux permet de traverser le village de la

Trébesse, empruntant passerelles et pont sur le Thouet. La rivière peut prendre, au moment des crues subites, l'allure d'un petit torrent de montagne parmi les roches du verrou granitique. La descente, avant la dernière passerelle, traverse l'ancienne voie du tramway des Deux-Sèvres reliant Parthenay aux anciennes mines de Faymoreau. La commune libre de la Trébesse, survivance d'un « esprit de village », organise en août une "course aux ânes".

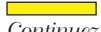




 De beaux points de vue agrémentent le retour par la croix de la Rossignolière.

 Laisser à droite l'ancien château démantelé de la Pêchellerie (XVIe siècle).

 L'itinéraire traverse la base de loisirs du Tallud (attention : la traversée par la passerelle du village du Pont est privée) avant de rejoindre le bourg.

 Patrimoine bâti	 Point de vue
 Aire de pique-nique	 Patrimoine naturel
 Traversée de route	

Code du Balisage	
 Continuez	 Mauvaise direction
 Changez de direction	

Balisage jaune :
PR® - promenade et randonnée

Balisage jaune et rouge :
GRP® - grande randonnée de pays

LE TALLUD

Vous découvrirez au cours de ce circuit :

- **l'église romane du Tallud, son clocher, son «ballet» ;**
- **les chemins de Vernoux et de la croix Saint-Christophe ;**
- **le village de la Trébesse ;**

Le village a perdu, en 1989, sa chapelle Saint-Blaise construite en 1408 sur le plan (ou place) des poulies des tisserands. Elle était le symbole d'un ancien artisanat textile dont le dernier atelier de confection du « Coteau » s'est arrêté en 1980 ; «Autrefois à la Trébesse, on teignait les toiles à l'indigo broyé dans des cuves de granit.

L'urine humaine servait de fixatif.

Elle était collectée, moyennant une petite rétribution, après la messe, ce qui donnait lieu à de curieux défilés.» (M. Poignat).

- **le verrou granitique de la Trébesse, les passerelles du Thouet et les points de vue sur la vallée du Thouet ;**
- **la base de loisirs du Tallud.**

Bonne randonnée...

... et n'oubliez pas que vous n'êtes pas seul à emprunter les sentiers que vous allez parcourir. Nous vous invitons donc à respecter la nature :

- évitez de cueillir les fleurs et les plantes ;
- ne laissez aucun débris derrière vous ;
- respectez les lieux habités ;
- restez sur les sentiers ;
- maintenez les chiens en laisse.

Impression 14/07/19 certifiée Imp'prim'Veit - Mairie - 05 49 29 03 88



- © Département des Deux-Sèvres
www.randoendeuxsevres.fr
Tél. 05 49 06 77 65

- © Comité Départemental de la Randonnée Pédestre des Deux-Sèvres
www.deux-sevres.ffrandonnee.fr
- Agence de Développement Touristique des Deux-Sèvres
www.tourisme-deux-sevres.com
Tél. 05 49 77 87 79

Cette fiche est éditée par le Département des Deux-Sèvres en conformité avec les dispositions de la charte qualité "Randonnée en Deux-Sèvres".

LE TALLUD



Vers la Trébesse d'Azay/Thouet

De l'église romane du Tallud au pittoresque village de la Trébesse, du chemin de Vernoux aux passerelles du Thouet, le circuit offre de belles perspectives sur la Gâtine bocagère.

Accès : 5 km à l'ouest de Parthenay

Départ : place de l'église du Tallud

Distance : 10 km

Durée : 2 h 30

Balissage : jaune puis jaune-rouge
(GR de Pays® du Thouet)

Rando pédestre
en Deux-Sèvres