


**P** Place de la Poste de Saint-Vincent-la-Châtre. *Châtre provient du nom latin castrum qui signifie camp, indiquant certainement un endroit fortifié, un camp retranché construit à proximité de la voie romaine de Poitiers à Saintes (appelée La Chaussée Romaine) qui traverse la commune. Le nom du village de Châtenet vient aussi de castrum.*

 A l'intérieur de l'église gothique de Saint-Vincent-la-Châtre on peut voir une statue de Saint-Vincent-de-Paul.

Passer au pied de l'église, puis traverser la D105 en direction du cimetière.


Poursuivre tout droit en direction du château d'eau. A cet endroit, on traverse le chemin romain qui conduisait de Poitiers à Saintes.


Longer sur à peine 200 m la petite route et se diriger à gauche vers le hameau des Loges.

 Admirer au passage le beau logis situé à gauche et, en face, tourner à droite.

Après le hameau de Champclairin, emprunter le chemin à droite.

En bas, suivre la route à droite jusqu'à la station de pompage. A gauche, suivre le bois de La Pinaudière sur environ 350 m.


 Traverser la route pour longer les vallées de Verdroux et, au premier croisement, revenir par la droite (chemin de l'autre côté de la vallée).

 Retraverser la route, direction le bois de La Pinaudière que l'on longe sur un kilomètre avec un changement de direction après 160 m.

*Selon une légende locale, dans une clairière du bois de La Pinaudière, les chats du pays se rassemblaient le soir du mardi-gras en un fantastique festin qu'il valait mieux ne pas venir troubler... et rien ne poussait plus là où avaient dansé les chattes en rut et leurs diaboliques matous.*

Traverser la route de Chaignepain pour se diriger vers Bois-Roger. Après 250 m, prendre à droite le chemin et le suivre pendant 2,5 km.

 Passer alors auprès des bois Des Mardres et du Breuil.

 Après trois traversées de routes, obliquer à droite sur un chemin herbeux. C'est de nouveau le chemin romain que l'on emprunte pendant 200 m seulement.

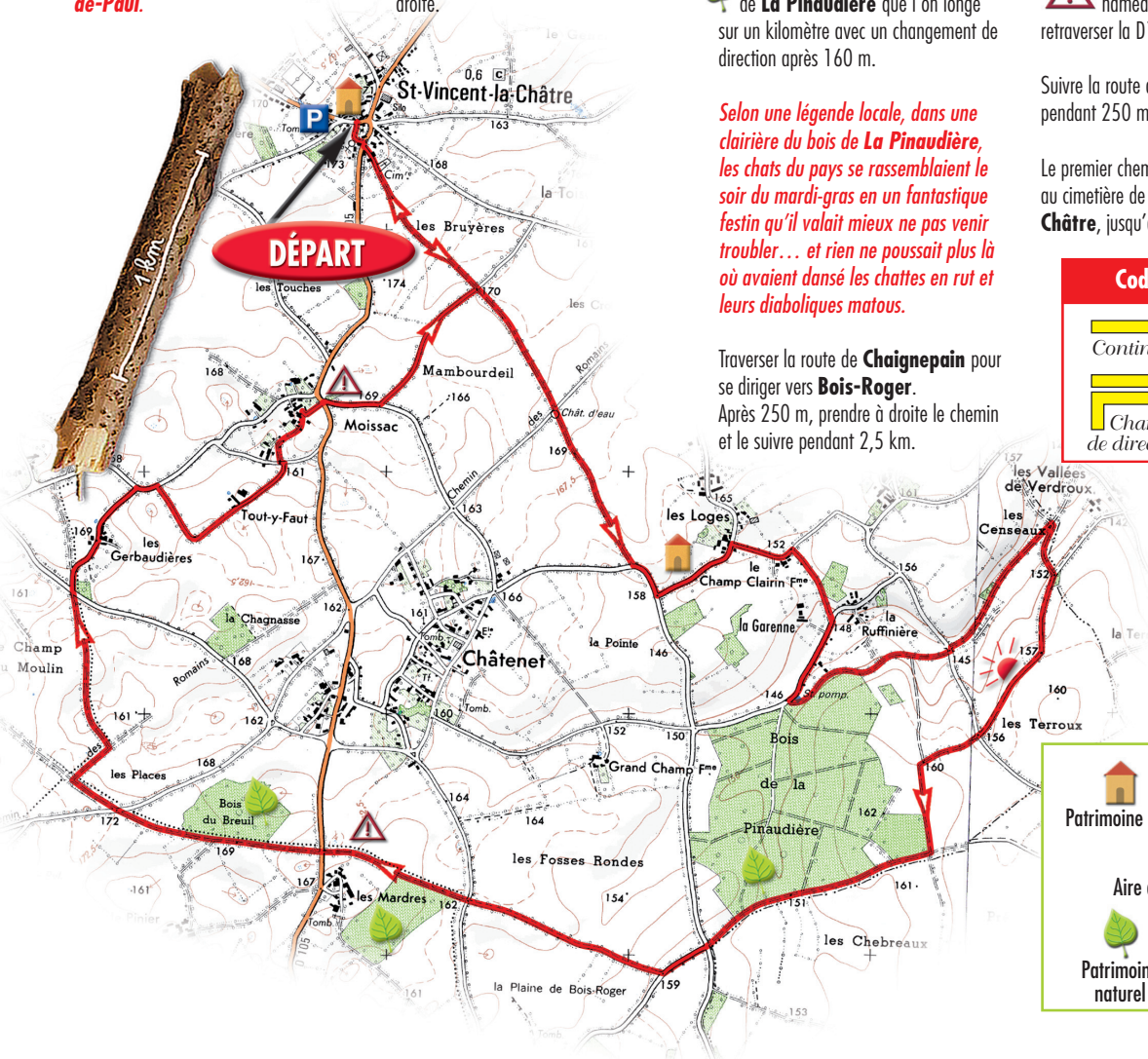
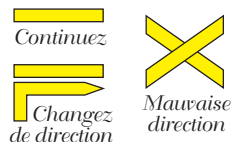
Après la traversée des Gerbaudières, tourner à droite pour passer devant la ferme de Tout-y-Faut.

 Aller tout droit pour visiter le hameau de Moissac, puis retraverser la D105.

Suivre la route qui mène à Châtenet pendant 250 m, puis tourner à gauche.

Le premier chemin à gauche vous ramène au cimetière de Saint-Vincent-la-Châtre, jusqu'au point de départ.

### Code du Balisage



# SAINT-VINCENT-LA-CHÂTRE

*Vous découvrirez au cours de ce circuit :*

- **L'église de Saint-Vincent-la-Châtre avec sa statue de Saint-Vincent-de-Paul**

A la suite d'une donation de Guillaume 1<sup>er</sup> évêque de Poitiers, l'abbaye royale de Saint-Jean-d'Angély fait reconstruire l'église Saint-Vincent au XII<sup>e</sup> siècle et y installe un prieuré de moines bénédictins. L'église est donnée à l'abbaye de Saint-Séverin au début du XIV<sup>e</sup> siècle. Cet édifice religieux va subir les guerres de religion et être restauré dans la seconde moitié du XVII<sup>e</sup> siècle. L'église n'est pas vendue à la Révolution Française et appartient aujourd'hui à la commune.

Elle est composée d'une nef unique romane et se termine par un chevet plat et des armoiries ornent la clé de voûte de l'abside gothique. Sur l'élévation latérale nord, on trouve un cadran solaire. Les portes en anse de panier de la sacristie et en plein-cintre avec clé saillante de la façade ouest sont témoins des travaux de restauration de la seconde moitié du XVII<sup>e</sup> siècle. A l'extérieur, c'est le portail nord qui présente beaucoup d'intérêt. Il est pourvu de six colonnettes et chapiteaux sur lesquels reposent des voussures.

Ces chapiteaux sont sculptés de personnages et d'animaux.

- **le logis des Loges**

- **plusieurs bois de châtaigniers (bois de la Pinaudière, bois des Mardres, bois du Breuil) caractéristiques du pays mellois.**

- **les vallées de Verdroux**

- **le chemin romain Poitiers-Saintes**

- **plusieurs fours à pain dans les hameaux et le bourg**

*Bonne randonnée...*

Impression h01x79 certifiée Impprim'Veat - Melle - 05 49 79 03 88



- © Département des Deux-Sèvres

[www.randoendeuxsevres.fr](http://www.randoendeuxsevres.fr)

Tel. 05 49 06 77 65

- © Comité Départemental de la Randonnée Pédestre des Deux-Sèvres

[www.deux-sevres.ffrandonnee.fr](http://www.deux-sevres.ffrandonnee.fr)

- Agence de Développement Touristique des Deux-Sèvres

[www.tourisme-deux-sevres.com](http://www.tourisme-deux-sevres.com)

Tel. 05 49 77 87 79

Cette fiche est éditée par le Département des Deux-Sèvres en conformité avec les dispositions de la charte qualité "Randonnée en Deux-Sèvres".

# SAINT-VINCENT-LA-CHÂTRE



## La Pinaudière

*Le tour du bois de la Pinaudière en passant par les vallées de Verdroux et en empruntant un bout de l'ancien chemin romain qui conduisait de Poitiers à Saintes.*

**Accès :** 8 km à l'est de Melle,  
6 km au sud de Lezay

**Départ :** place de la Poste  
à Saint-Vincent-la-Châtre

**Distance :** 15 km

**Durée :** 4 h

**Balissage :** jaune

**Rando** pédestre  
en Deux-Sèvres