

**P** **Place de la Poste de Saint-Vincent-la-Châtre.** *Châtre provient du nom latin castrum qui signifie camp, indiquant certainement un endroit fortifié, un camp retranché construit à proximité de la voie romaine de Poitiers à Saintes (appelée La Chaussée Romaine) qui traversait la commune. Le nom du village de Châtenet vient aussi de castrum.*

 *A l'intérieur de l'église gothique de Saint-Vincent-la-Châtre, on peut voir une statue de Saint-Vincent-de-Paul.*

Partir en direction de **Lezay** puis, face aux silos, tourner à gauche vers **L'Artigault**.

Emprunter le premier chemin à droite, bordé de peupliers qui conduit à **La Martinière**.

Après la première maison, prendre à gauche, longer les habitations et poursuivre sur le chemin herbeux légèrement à gauche.

Tourner deux fois de suite à gauche pour retrouver la route de **Saint-Vincent à L'Artigault**.

Au carrefour de **L'Artigault**, continuer en face en direction de **La Grande Foye**.


A la sortie du hameau, emprunter le premier sentier à gauche, puis le premier à droite en direction du bois de **La Foye** (chemin à angle droit après 500 m). De retour sur la route de **La Grande Foye**, prendre deux fois de suite à gauche.

 Longer pendant deux kilomètres le bois de **La Foye**, passer derrière le

hameau de **La Lambertière** puis, au premier croisement, prendre à droite.

Vous apercevez à gauche le petit bois de **La Tremblière**. Le circuit le contourne.

Après avoir pris le premier sentier à gauche, une petite route vous conduit direction sud à **La Braudière**.

 Franchir la D305. Traverser le hameau de **La Terrasserie** pour rejoindre le bois de **La Garde**. A l'entrée du bois, prendre le premier sentier à gauche jusqu'à une petite route.

Petit décalage à droite et poursuivre direction sud est jusqu'au bois de **Fréteveau** en longeant les champs **Reps** (nom provenant de reptiles : les vipères y foisonnaient autrefois)

Au lieu nommé **Plan de la Talle Ronde**, traverser la route qui conduit à Pommeroux, commune de **Chail**.

 Longer le bois de **Fréteveau** par la gauche sur presque 600 m avec

changement de direction après 150 m (direction est) pour retrouver une petite route qui conduit à **Saint-Vincent**.




A gauche de cette route, se trouve la **place maudite**.

*A en croire une vieille légende, jadis, les loups-garous se réunissaient sur la "place maudite", une sorte de clairière, située entre la Guillonnière, la Gaillardière et la Balatrie. Ils y venaient danser et festoyer le soir de sabbat et les habitants du voisinage prenaient bien garde de ne pas s'y aventurer.*

*Le propriétaire de la place maudite ne croyait pas aux diableries. Il laboura l'emplacement maléfique et y sema du blé. Mais les épis, l'été venu, se desséchèrent. Ils étaient remplacés par une sorte de mousse jaunâtre que les loups-garous, "pour se venger", répandaient sur le sol.*

A **La Guillonnière**, à droite puis à gauche et retrouver la route D305 de **Melle à Saint-Vincent-la-Châtre**. Passer devant les écoles et la mairie pour se diriger vers le centre du bourg.

	
Patrimoine bâti	Point de vue
	
Aire de pique-nique	
	
Patrimoine naturel	Traversée de route

Code du Balisage	
	
Continuez	Mauvaise direction
	
Changez de direction	



## SAINT-VINCENT-LA-CHÂTRE

*Vous découvrirez au cours de ce circuit :*

• **L'église de Saint-Vincent-la-Châtre avec sa statue de Saint-Vincent-de-Paul :**  
A la suite d'une donation de Guillaume 1<sup>er</sup> évêque de Poitiers, l'abbaye royale de Saint-Jean-d'Angély fait reconstruire l'église Saint-Vincent au XII<sup>e</sup> siècle et y installe un prieuré de moines bénédictins. L'église est donnée à l'abbaye de Saint-Séverin au début du XIV<sup>e</sup> siècle. Cet édifice religieux va subir les guerres de religion et être restauré dans la seconde moitié du XVII<sup>e</sup> siècle. L'église n'est pas vendue à la Révolution Française et appartient aujourd'hui à la commune. Elle est composée d'une nef unique romane et se termine par un chevet plat. Des armoiries ornent la clef de voûte de l'abside gothique. Sur l'élévation latérale nord, on trouve un cadran solaire. Les portes en anse de panier de la sacristie et en plein-cintre avec clé saillante de la façade ouest sont témoins des travaux de restauration de la seconde moitié du XVII<sup>e</sup> siècle. A l'extérieur, c'est le portail nord qui présente beaucoup d'intérêt. Il est pourvu de six colonnettes et chapiteaux sur lesquels reposent des voussures. Ces chapiteaux sont sculptés de personnages et d'animaux.

- **plusieurs bois de châtaigniers** (bois de la Foye, bois de la Garde, bois Charbonnier, bois de Fréteveau) caractéristiques du pays mellois.
- **plusieurs hameaux dont le nom de certains rappelle leur fondateur** (ex : La Lambertière, La Bernardière, La Braudière...)

• **plusieurs fours à pain et puits dans les hameaux :**

Le Moyen Age instaure le four banal, four public d'une communauté ou d'une seigneurie où les habitants sont obligés d'aller faire leur pain afin de préserver pour le seigneur le monopole de la cuisson du pain. Ce privilège est aboli à la Révolution. Les fours banaux deviennent communaux et chacun peut posséder son propre four. La plupart des habitations rurales possèdent alors leur four, intégré à la maison et qui sert à la fois de cheminée et de chauffage ou extérieur à la maison ; dans ce cas, il sert pour la lessive et pour diverses utilisations de la ferme, par exemple, le séchage des fruits. Vers la fin du XIX<sup>ème</sup> siècle, la révolution industrielle entraîne la disparition progressive de l'utilisation des fours. Les guerres et les difficultés d'approvisionnement en permettent la réutilisation temporaire mais leur extinction est inéluctable après la seconde guerre mondiale vers 1950. Aujourd'hui, des particuliers et des associations ont pris conscience de la valeur de ce petit patrimoine qu'ils ont remis en état et fait revivre au travers d'animations diverses.

Bonne randonnée...



- © Département des Deux-Sèvres  
[www.randoendeuxsevres.fr](http://www.randoendeuxsevres.fr)  
Tél. 05 49 06 77 65

- © Comité Départemental de la Randonnée Pédestre des Deux-Sèvres  
[www.deux-sevres.ffrandonnee.fr](http://www.deux-sevres.ffrandonnee.fr)

- Agence de Développement Touristique des Deux-Sèvres  
[www.tourisme-deux-sevres.com](http://www.tourisme-deux-sevres.com)  
Tél. 05 49 77 87 79

Cette fiche est éditée par le Département des Deux-Sèvres en conformité avec les dispositions de la charte qualité "Randonnée en Deux-Sèvres".

## SAINT-VINCENT-LA-CHÂTRE



### Le Plan de la Talle Ronde

Du bois de la Foye au bois de la Garde en passant par plusieurs hameaux dont les noms de certains avec la terminaison en "ière" évoquent leur fondateur comme la Lambertière (Lambert).

**Accès :** 8 km à l'est de Melle,  
6 km au sud de Lezay

**Départ :** place de la Poste  
à Saint-Vincent-la-Châtre

**Distance :** 11,4 km

**Durée :** 3 h

**Balisage :** jaune

**Rando** pédestre  
en Deux-Sèvres